



COMMUNE DE VIC-FEZENSAC







PLAN DE PREVENTION DES RISQUES D'INONDATION

Carte de l'aléa

PLAN C
Echelle 1:5000

Janvier 2007
GR20152D / EM

LEGENDE

-  Cours d'eau = Aléa fort
-  Tronçon enterré
-  Aléa faible
-  Aléa moyen
-  Aléa fort
-  Aléa indifférencié : zone d'expansion de crue

