



COMMUNE DE VIC-FEZENSAC





PLAN DE PREVENTION DES RISQUES D'INONDATION

Zone inondable
(approche hydrogéomorphologique)

PLAN B
Echelle 1/5000

Avril 2008
GRI20152D / EM

LEGENDE

-  Cours d'eau
-  Tronçon enterré
-  Zone inondable (approche hydrogéomorphologique)
-  PHE de la crue de référence

Crue de référence prise en compte sur l'Osse :
juillet 1897

