












**LEGENDE**

-  Cours d'eau
  -  Tronçon enterré
  -  Profils en travers
  -  110.03 Hauteur de référence (m NGF)
  -  Zone inondable
- Vitesses d'écoulement**
-  Eaux mortes ( $V < 0.2$  m/s)
  -  Courant faible ( $0.2 < V < 0.5$  m/s)
  -  Courant fort ( $0.5 < V < 1$  m/s)
  -  Courant très fort ( $V > 1$  m/s)

Crue de référence prise en compte sur l'Auzoue :  
Crue type juillet 1897

**COMMUNE DE VIC-FEZENSAC**

**PLAN DE PREVENTION  
DES RISQUES D'INONDATION**

**Carte des vitesses  
Auzoue**

Echelle 1/5000

Avril 2008  
GRI20152D / EM

